

Ce document n'est contractuel que s'il comporte date et signature originale du Géomètre Expert - Ce plan a été établi par fichier numérique pour l'échelle indiquée ci-dessous



Commune de BEZIERS

Département de l'HERAULT

GEOMETRE-EXPERT ASSOCIE
GARANT d'un CADRE de TRACÉ

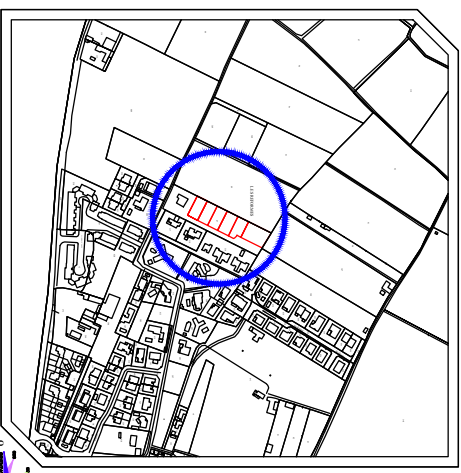
TIRAGE PROVISOIRE
ne doit pas être joint à un acte authentique
TRANSMIS pour INFORMATION
ne doit pas être utilisé pour la réalisation d'un projet

Lotissement

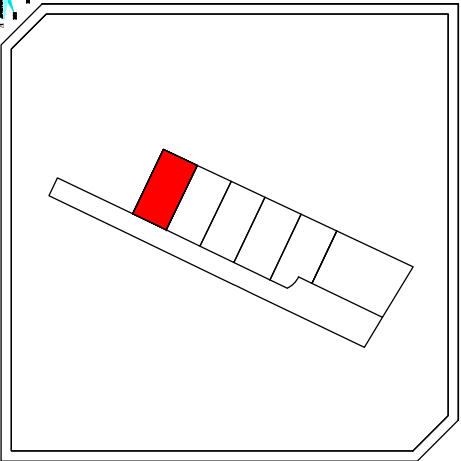
Les JARDINS de BONNIE ”

PLAN de VENTE et de BORNAGE

- CADASTRE - Lot ()
Section BD n° xxx Superficie 430 m²



Plan de Situation



Dressé en Mai 2022
Dossier 19.3716

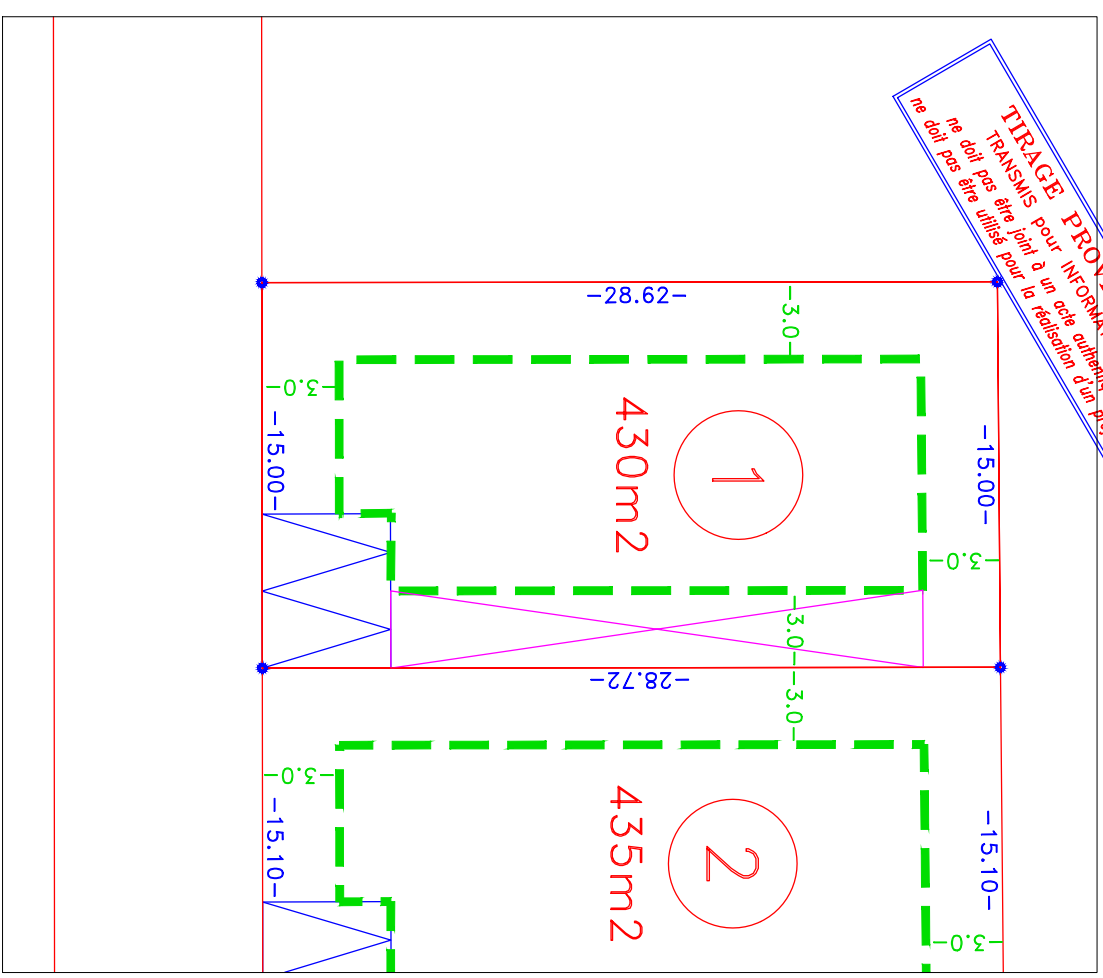
SUD-GEO sarl
Géomètre Expert Foncier
Inscription O.G.E. : n° 97.607
2, rue Albert MAGNELLI
34 500 BEZIERS
Tél : 04 87 37 65 78
Fax : 04 87 37 65 78
email : contact@sudgeo.fr

Le Géomètre ne pourra être tenu responsable de la disposition des bornes ou repères définissant les limites .

point matérialisé sur le terrain
● (Borne, Clou, P.aineure)
✕ (NON matérialisé)



TIRAGE PROVISOIRE
ne doit pas être joint à un acte authentique
TRANSMIS pour INFORMATION
ne doit pas être utilisé pour la réalisation d'un projet



Zone CONSTRUCTIBLE maxi
Cotation des courbes suivant la corde



ECHELLE = 1/200
Distances HORIZONTALES