
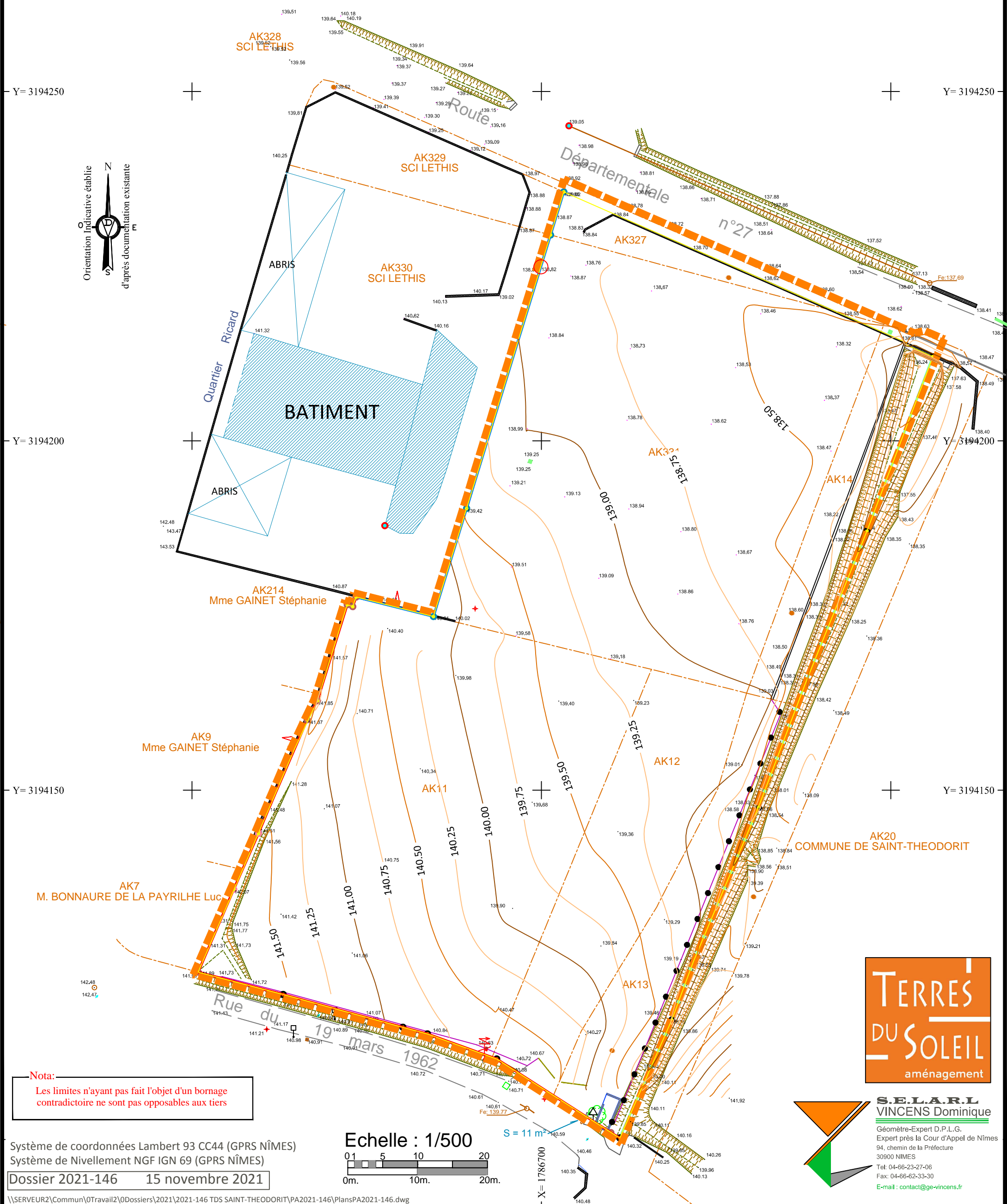


Lotissement "LE CLOS DU CHÂTEAU" PLAN TOPOGRAPHIQUE PA 3

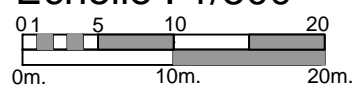
 Emprise Permis d'aménager
Scie 7278m²



Orientation indicative établie
d'après documentation existante

Nota:
Les limites n'ayant pas fait l'objet d'un bornage contradictoire ne sont pas opposables aux tiers

Système de coordonnées Lambert 93 CC44 (GPRS NÎMES)
Système de Nivellement NGF IGN 69 (GPRS NÎMES)
Dossier 2021-146 15 novembre 2021

Echelle : 1/500

0m. 10m. 20m.

**TERRES
DU SOLEIL**
aménagement

**S.E.L.A.R.L
VINCENS Dominique**
Géomètre-Expert D.P.L.G.
Expert près la Cour d'Appel de Nîmes
94, chemin de la Préfecture
30900 NÎMES
Tel: 04-66-23-27-06
Fax: 04-66-62-33-30
E-mail : contact@ge-vincens.fr