

Ce document n'est contractuel que s'il comporte date et signature originale du Géomètre Expert - Ce plan a été établi par fichier numérique pour l'échelle indiquée ci-dessous



Département de l'HERAULT

Commune de BEZIERS

GEOMETRE-EXPERT

GARANT d'un CADRE de VIE DURABLE

TIRAGE PROVISOIRE
TRANSMIS pour INFORMATION
ne doit pas être joint à un acte authentique
ne doit pas être utilisé pour la réalisation d'un projet

Lotissement

Les JARDINS de BONIE ”

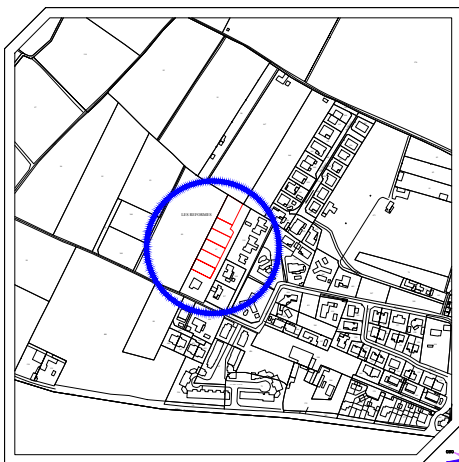
PLAN de VENTE et de BORNAGE

- CADASTRE -

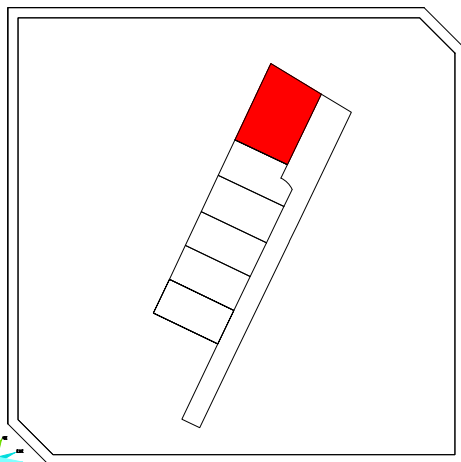
Section **BD** n° **xxx**

(Lot **06**)

Superficie **760 m²**



Plan de Situation



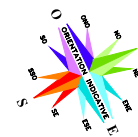
SUD-GEO sarl
Géomètre Expert Foncier
Inscription O.G.E. : n° 97.607
2, rue Albert MAGNELLI
34 500 BEZIERS
Tél : 04 67 37 65 75
Fax : 04 67 37 65 76
email : contact@sudgeo.fr

Dressé en **Mai 2022**

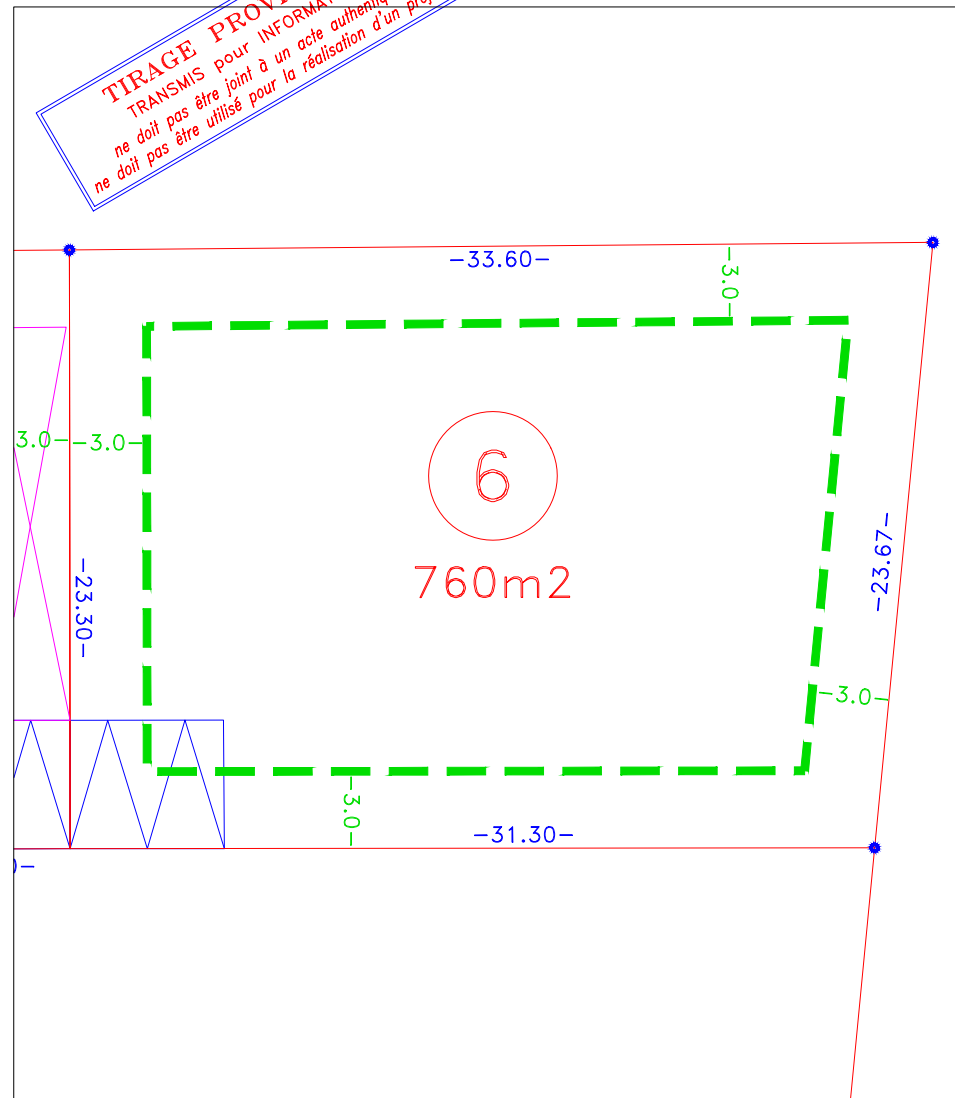
Dossier **19.3716**

Le Géomètre ne pourra être tenu responsable de la disparition des bornes ou repères définissant les limites .

point matérialisé sur le terrain
● (B.orne, C.lou, P.einture)
× (NON matérialisé)



TIRAGE PROVISOIRE
TRANSMIS pour INFORMATION
ne doit pas être joint à un acte authentique
ne doit pas être utilisé pour la réalisation d'un projet



Zone CONSTRUCTIBLE maxi
Cotation des courbes suivant la corde



ECHELLE = 1/200
Distances HORIZONTALES