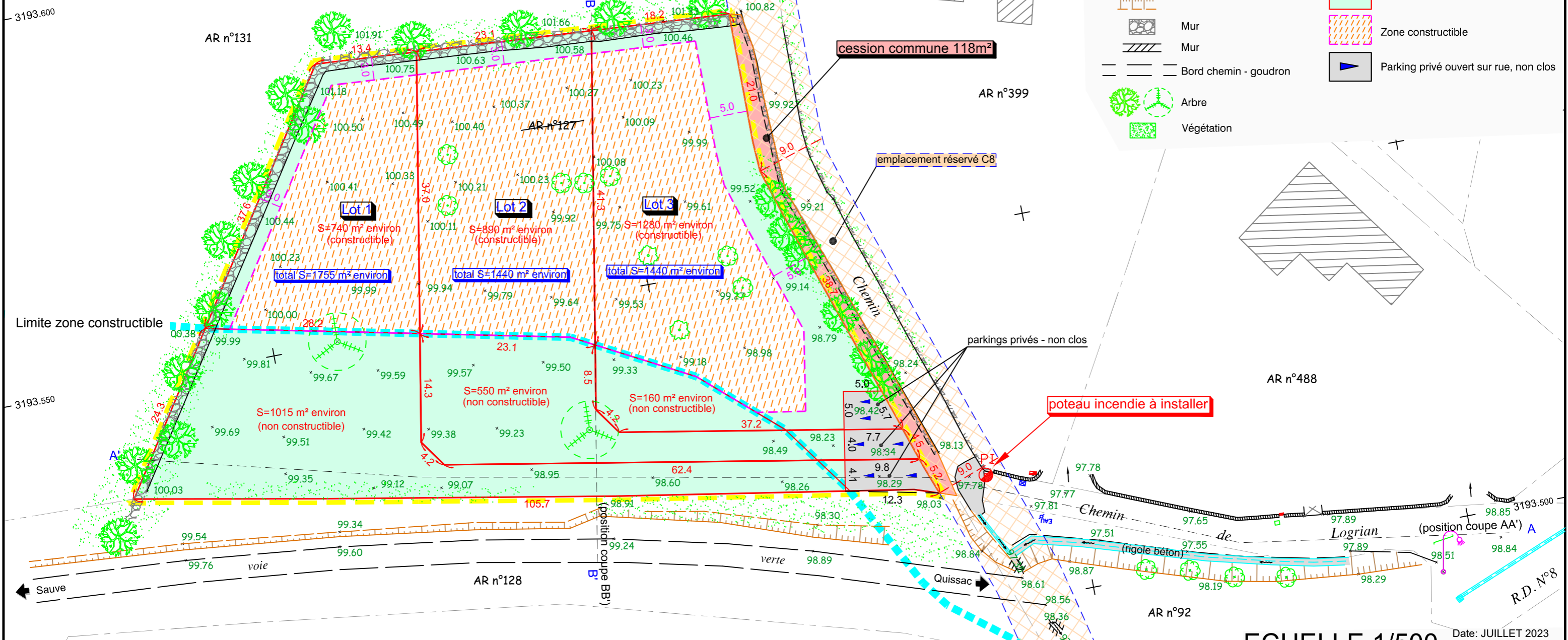












PERMIS D'AMENAGER
Lotissement "Le Clos Timothé"

PLAN DE COMPOSITION






Désignation cadastrale: section AR n°127
Lieu-dit: "Rouvière et Violette"



LEGENDE

-  Habillage cadastral
-  Désignation cadastrale
-  Bâti (habillage cadastral)
-  Côte altimétrique
-  Talus-Fossé
-  Mur
-  Mur
-  Bord chemin - goudron
-  Arbre
-  Végétation

LEGENDE PROJET

-  Emprise de l'opération
-  Limite de lot (zone privée)
-  Zone non constructible
-  Zone constructible
-  Parking privé ouvert sur rue, non clos

Limite zone constructible

3193.550

Sauve

Zone U2a du PLU

ECHELLE 1/500

Date: JUILLET 2023
DOSSIER N°11693

NOTA: Système de coordonnées rattaché au RGF93 CC44 (Précision Classe 1)
Rattachement NGF déterminé par positionnement satellitaire GPS (précision +/-0.10m)
Les limites n'ayant pas toutes fait l'objet d'un bornage contradictoire, les surfaces indiquées ne sont pas garanties.
Limites obtenues par application du plan cadastral sur l'état des lieux.
Ces limites sont figuratives et ne peuvent en aucun cas engager notre responsabilité en l'absence de bornage contradictoire avec les voisins.
CABINET de GEOMETRE EXPERT THIERRY GAZAN
Tél: 04.66.77.21.74. - E-mail: thierry.gazan@geometre-expert.fr