





Lotissement
LES BOIS DE SAINT TURQUOIT


PLAN PROJET DU LOT 2

| Cadastre | Superficie réelle | Surface de plancher max. | Emprise au sol maximum |
|----------|--------------------|--------------------------|------------------------|
| AE 288 p | 300 m ² | 225 m ² | 173 m ² |

LEGENDE REGLES D'URBANISME


Lot à bâtir, zone de construction  Entrée privative non close 

Zone de construction en limite, H < 4 m  Direction du faitage principal 

Symbolisation des espaces verts arborés 

LEGENDE BORNAGE ET TOPOGRAPHIE

112.60 Altitudes terrain naturel avant travaux, rattaché NGF

 Alvéole technique regroupant les coffrets de branchements aux réseaux : Eaux usées, Eau potable, Electricité, Telecom.

9.80 Cote périmétrique projetée

NOTA : PLAN PROVISOIRE AVANT BORNAGE ET TRAVAUX VRD
 • Les cotes et superficie ne seront définitives qu'après bornage.
 • Les références de Cadastre ne seront définitives qu'après la division.
 • Mentions altimétriques et pentes du projet données à titre indicatif.
 • Indications VRD susceptibles d'être modifiées pour raisons techniques.

ECHELLE 1: 150

Dossier n° 10992

Février 2025



Cabinet COURBI

Société de Géomètres-Experts

N° d'inscription : 2013C200003

380 rue d'Aquitaine - 84100 ORANGE

T 04 90 34 06 57

contact@cabinet-courbi.fr

