

DEPARTEMENT DE L'HERAULT  
Commune de LEZIGNAN-LA-CEBE









# Lotissement " Le Domaine Saint-Bernard "

**LOT n° 1**  
Superficie du lot = 469m<sup>2</sup>  
Surface de plancher = 200m<sup>2</sup>  
Emprise au sol maximale = 140.7m<sup>2</sup>

PLAN DE VENTE PROVISOIRE  
(Section C n° 1112p et 1113p)

Echelle:1/250

## LEGENDE

-  Limite de lot
  -  -24.90- Topographie et altimétries du terrain relevées en juillet 2023 (avant aménagement)
  -  Zone constructible limitée en R+1
  -  Zone constructible limitée en R.D.C
  -  Accès et parkings privés ouverts sur la voie  
Ces parkings ne pourront pas être déplacés le long de la voie
  -  Muret technique (raccordement aux réseaux E.D.F, F.T et A.E.P)
  -  Raccordement individuel au réseau E.U (F.E mesuré le \_\_/\_\_/2025)
  -  34.74 + Altimétrie sur lot relevée le \_\_/\_\_/2025
- Système planimétrique rattaché en Lambert 93 - Zone CC43  
Système altimétrique rattaché au N.G.F

## SYNOPTIQUE

