



GEOMETRE-EXPERT  
GARANT d'un CADRE de VIE DURABLE

Département de l'HERAULT

Commune de BEZIERS

# Lotissement

## ” Les JARDINS de BONIE ”

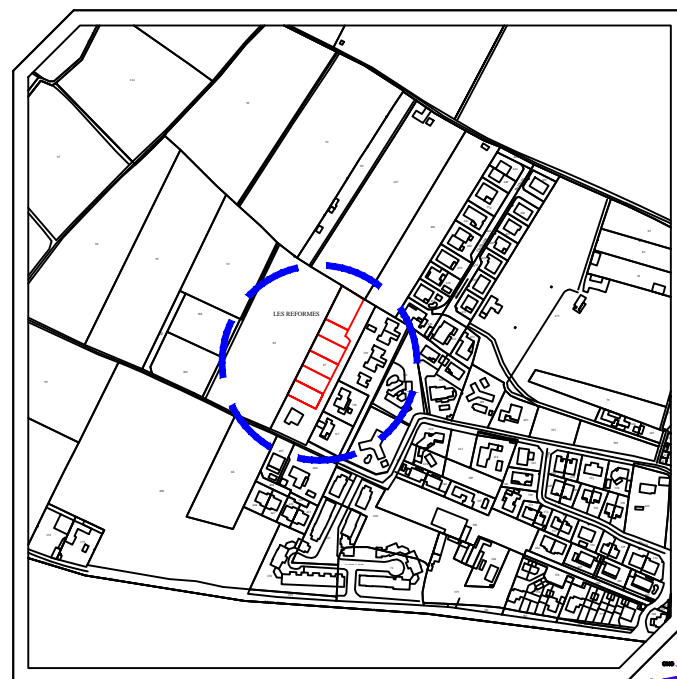
### PLAN de VENTE et de BORNAGE

— CADASTRE —


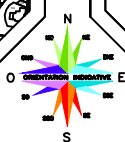
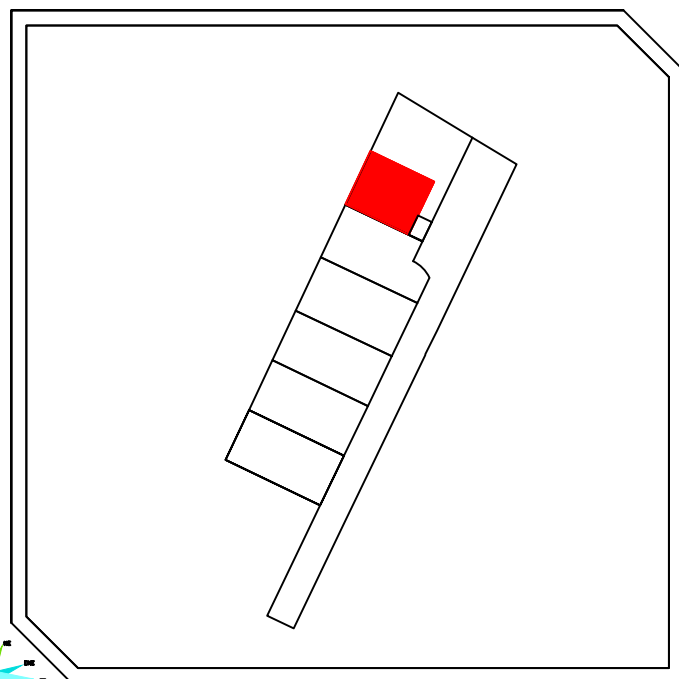
Section **BD** n° **561**

( Lot **06** )

Superficie **307 m<sup>2</sup>**



Plan de Situation



**SUD-GEO** sarl  
Géomètre Expert Foncier  
Inscription O.G.E. : n° 97.607  
2, rue Albert MAGNELLI  
34 500 BEZIERS  
Tél : 04 67 37 65 75  
email : contact@sudgeo.fr

Dressé en **Mars 2026**

Dossier **19.3716**

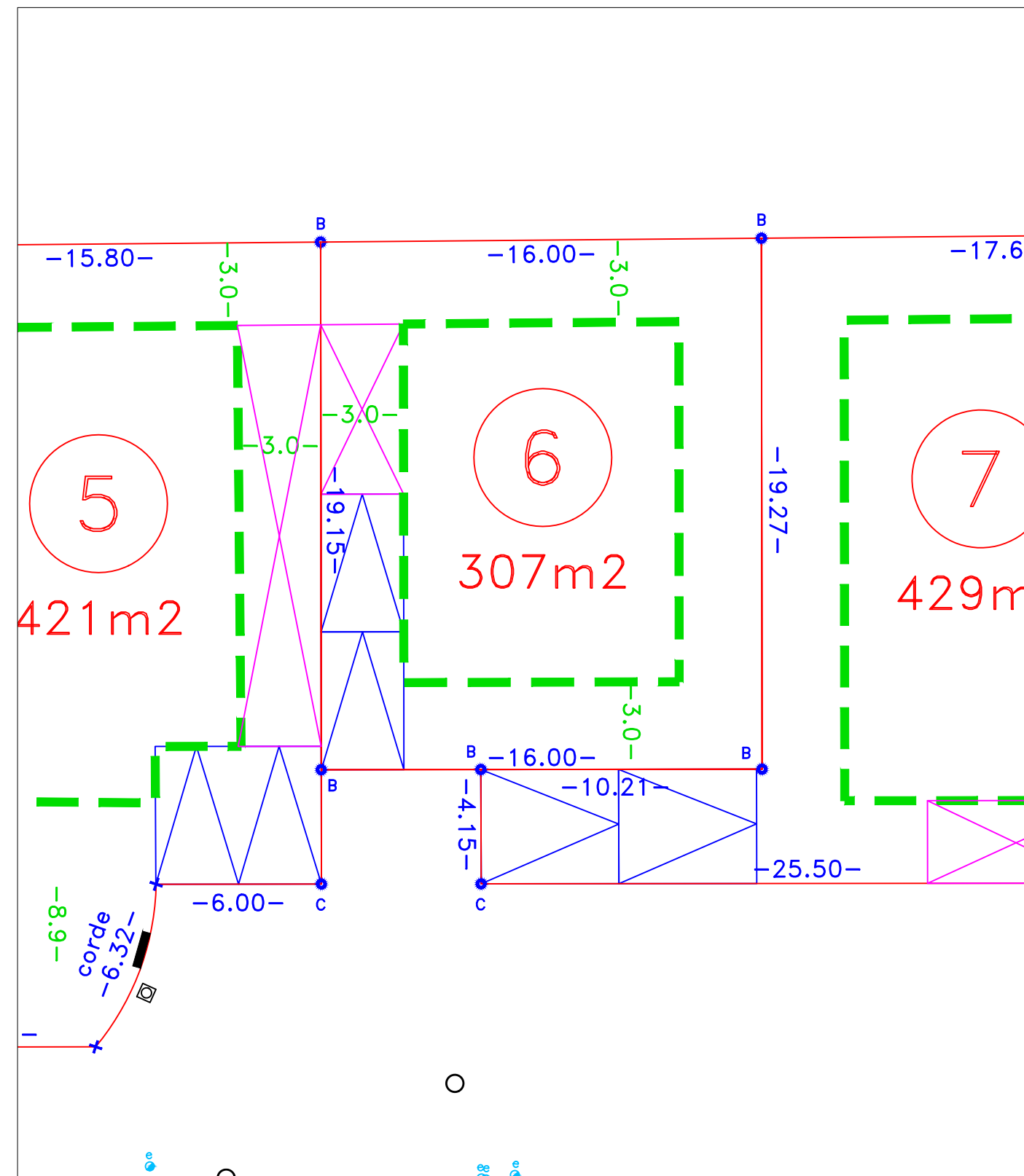
Le Géomètre ne pourra être tenu responsable de la disparition des bornes ou repères définissant les limites .

Coffrets de branchements particuliers  
Branchement Eaux Usées  
Eclairage voirie



point matérialisé sur le terrain  
● ( B.orne, C.lou, P.einture  
T.ige métal)  
× ( NON matérialisé )

Parking privatif non clos ( position FIXE )  
Il sera réalisé en même temps que la construction .  
la conformité étant subordonnée à cette réalisation



Zone CONSTRUCTIBLE maxi  
Cotation des courbes suivant la corde

ECHELLE = 1/200  
Distances HORIZONTALES



GEOMETRE-EXPERT  
GARANT d'un CADRE de VIE DURABLE

Département de l'HERAULT

Commune de BEZIERS

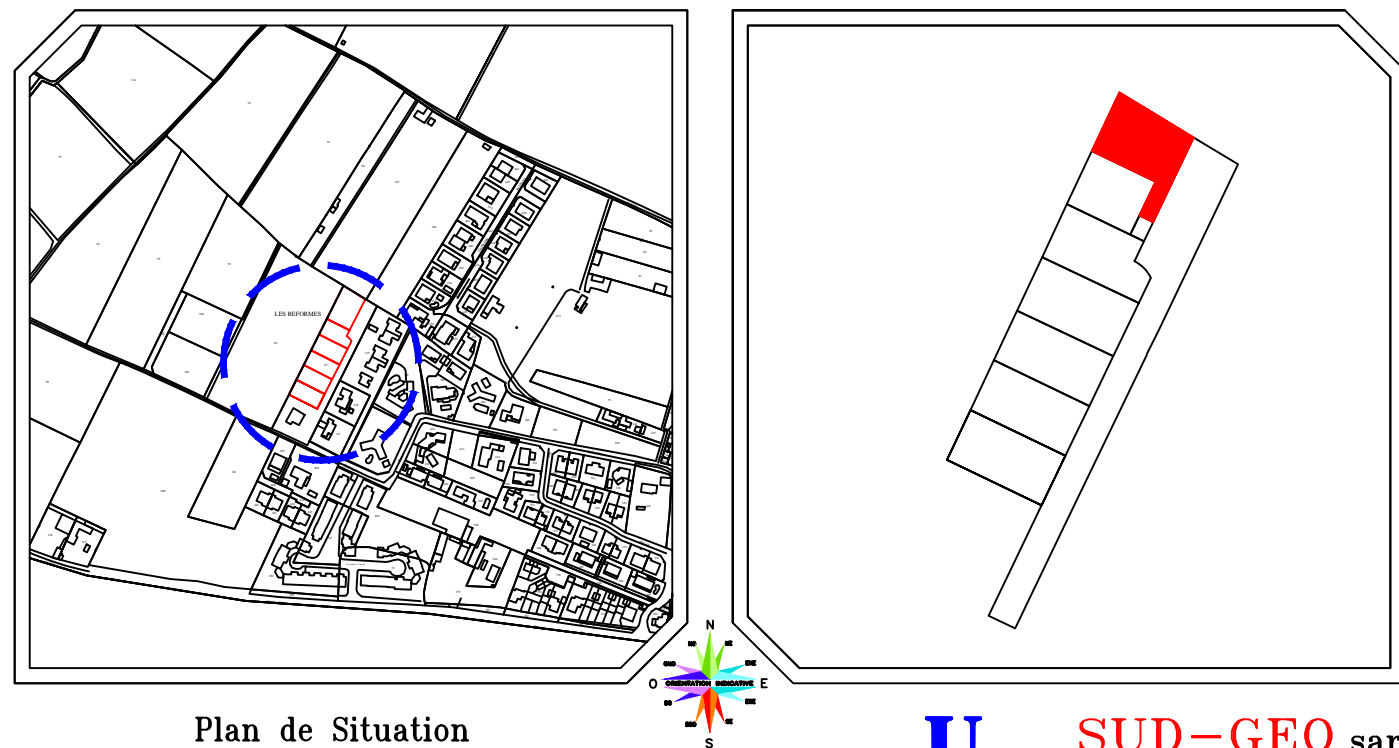
# Lotissement

## ” Les JARDINS de BONIE ”

### PLAN de VENTE et de BORNAGE

— CADASTRE —

Section **BD** n° **562** ( **Lot 07** ) Superficie **429 m<sup>2</sup>**



Plan de Situation

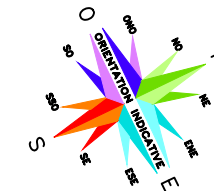
Dressé en **Mars 2026**  
Dossier **19.3716**



**SUD-GEO** sarl  
Géomètre Expert Foncier  
Inscription O.G.E. : n° 97.607  
2, rue Albert MAGNELLI  
34 500 BEZIERS  
Tél : 04 67 37 65 75  
email : contact@sudgeo.fr

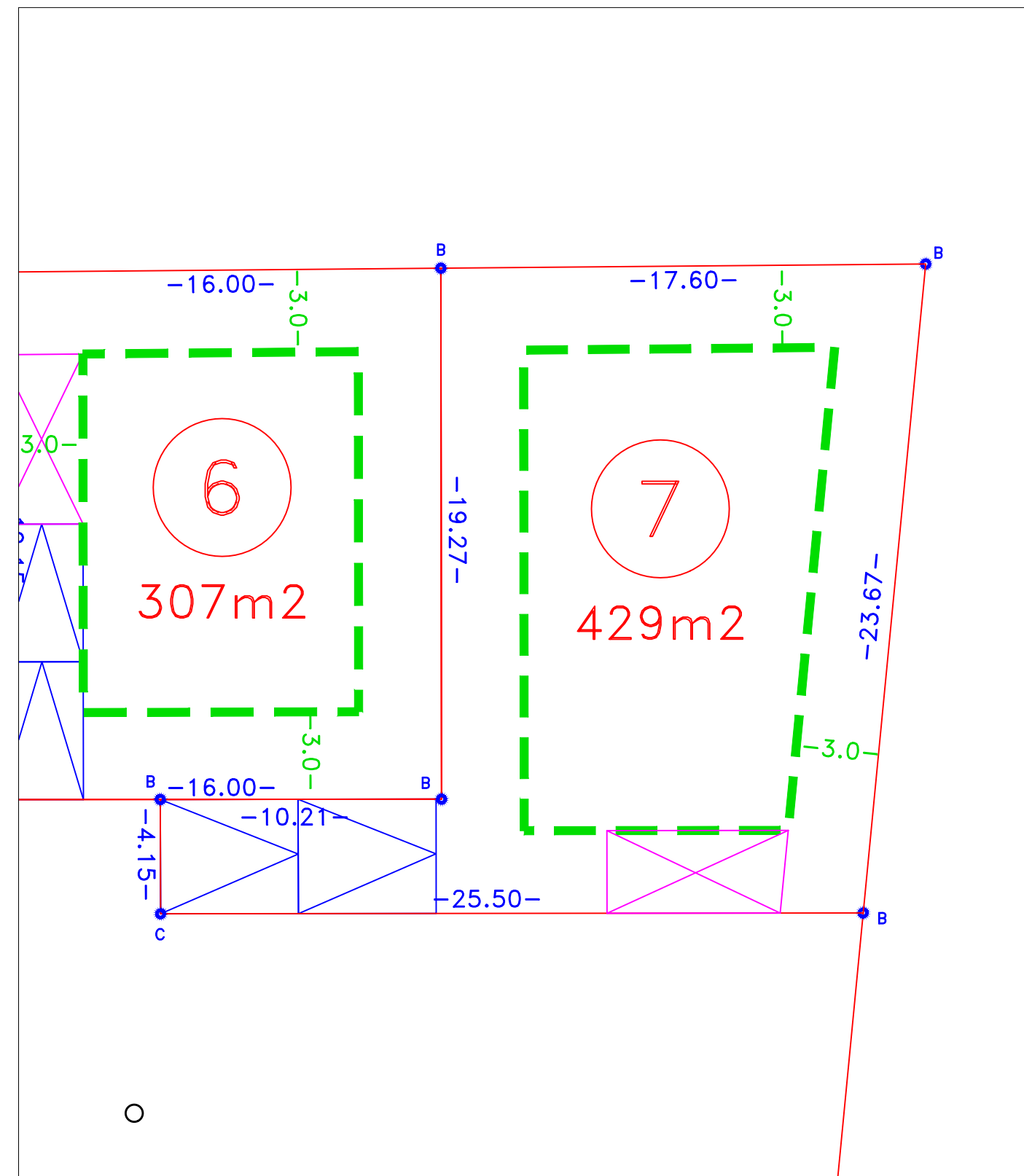
Le Géomètre ne pourra être tenu responsable de la disparition des bornes ou repères définissant les limites .

Coffrets de branchements particuliers  
Branchement Eaux Usées   
Eclairage voirie



point matérialisé sur le terrain  
● ( B.orne, C.lou, P.einture  
T.ige métal)  
✕ ( NON matérialisé )

Parking privatif non clos ( position FIXE )  
Il sera réalisé en même temps que la construction .  
la conformité étant subordonnée à cette réalisation



Zone CONSTRUCTIBLE maxi   
Cotation des courbes suivant la corde

ECHELLE = 1/200  
Distances HORIZONTALES