

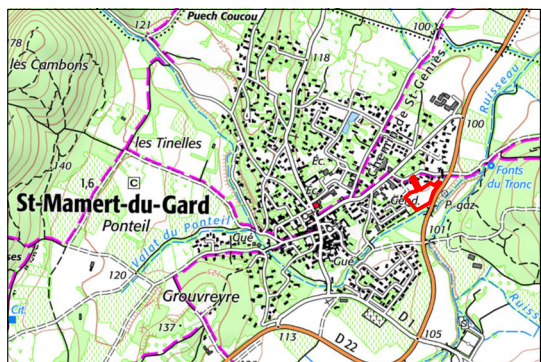
DÉPARTEMENT DU GARD
 COMMUNE DE SAINT MAMERT DU GARD
 Lieudit "Les Anguiles"



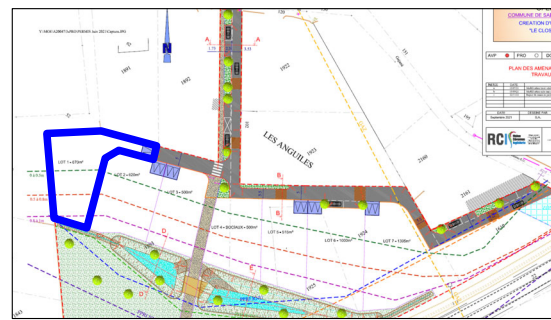
Terres du Soleil
 Route de Nîmes
 30980 Saint Dionisy
 0466598060
 gard@terresdusoleil.com

Réf : 14628

Date : 18/10/2022
 (date d'édition du tirage)



Plan de Situation



Plan d'ensemble

"Lotissement Le Clos de Gajane"

Plan de Vente du lot N°01 Échelle : 1/200

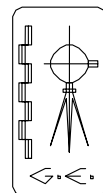
Références cadastrales :

Section : B
 Parcelle : 2701

Superficie : 687 m²

LÉGENDE

- | | |
|--------------------------|---|
| Borne | Emprise Constructible R+1 |
| Spit, marque de peinture | Emprise Constructible en Rdc uniquement |
| Regard EU | Emplacement de stationnement, non clos ouvert sur la voirie |
| Mur Technique / regard | Zonage Etude Hydraulique réalisée par OTEIS S.A. Dossier n°FL34.F.0046PLA |
| Rang d'Agglo / Bordure | |



Dressé par :

Antoine VACHER
 Géomètre Expert DPLG
 250 chemin de Campagne
 30250 SOMMIÈRES
 Tél : 04 66 80 05 37
 vacher.geometre@gmail.com

