

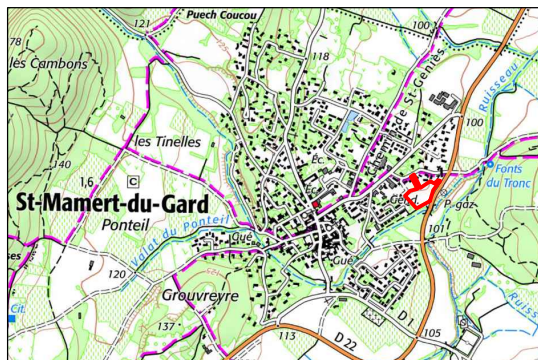
DÉPARTEMENT DU GARD
 COMMUNE DE SAINT MAMERT DU GARD
 Lieudit "Les Anguiles"



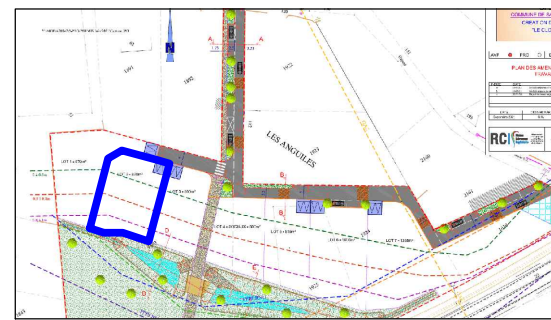
Terres du Soleil
 Route de Nîmes
 30980 Saint Dionisy
 0466598060
 gard@terresdusoleil.com

Réf: 14628

Date: 18/10/2022
 (date d'édition du tirage)



Plan de Situation



Plan d'ensemble

"Lotissement Le Clos de Gajane"

Plan de Vente du lot N°02 Échelle : 1/200

Références cadastrales :

Section : B

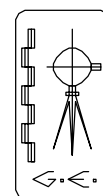
Parcelle : 2700

Superficie : 599 m²

LÉGENDE

- Borne
- Spit, marque de peinture
- Regard EU
- Mur Technique / regard
- Rang d'Agglo / Bordure

- Emprise Constructible R+1
- Emprise Constructible en Rdc uniquement
- Emplacement de stationnement, non clos ouvert sur la voirie
- Zonage Etude Hydraulique réalisée par OTEIS S.A. Dossier n°FL34.F.0046PLA



Dressé par :

Antoine VACHER
 Géomètre Expert DPLG
 250 chemin de Campagne
 30250 SOMMIÈRES
 Tél : 04 66 80 05 37
 vacher.geometre@gmail.com

