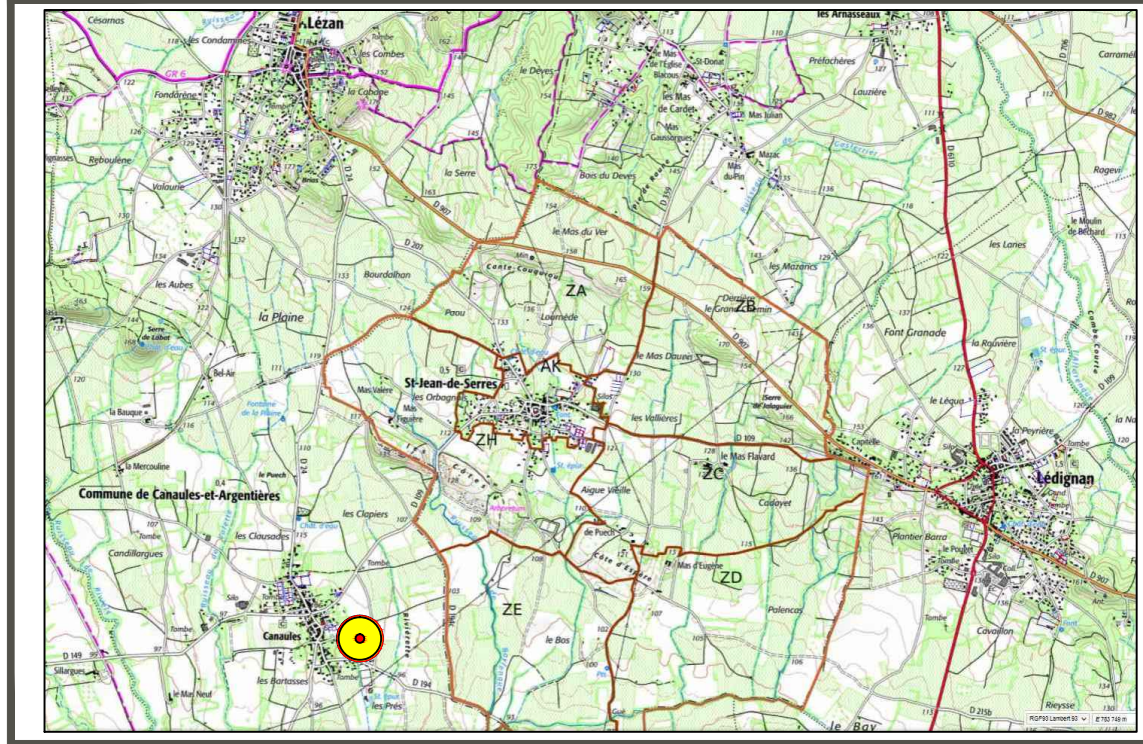


COMMUNE DE CANAULES ET ARGENTIERES

Rue du Presbytère
AL 555 contenance 10a 10ca

PLAN DE VENTE - LOT n° 07

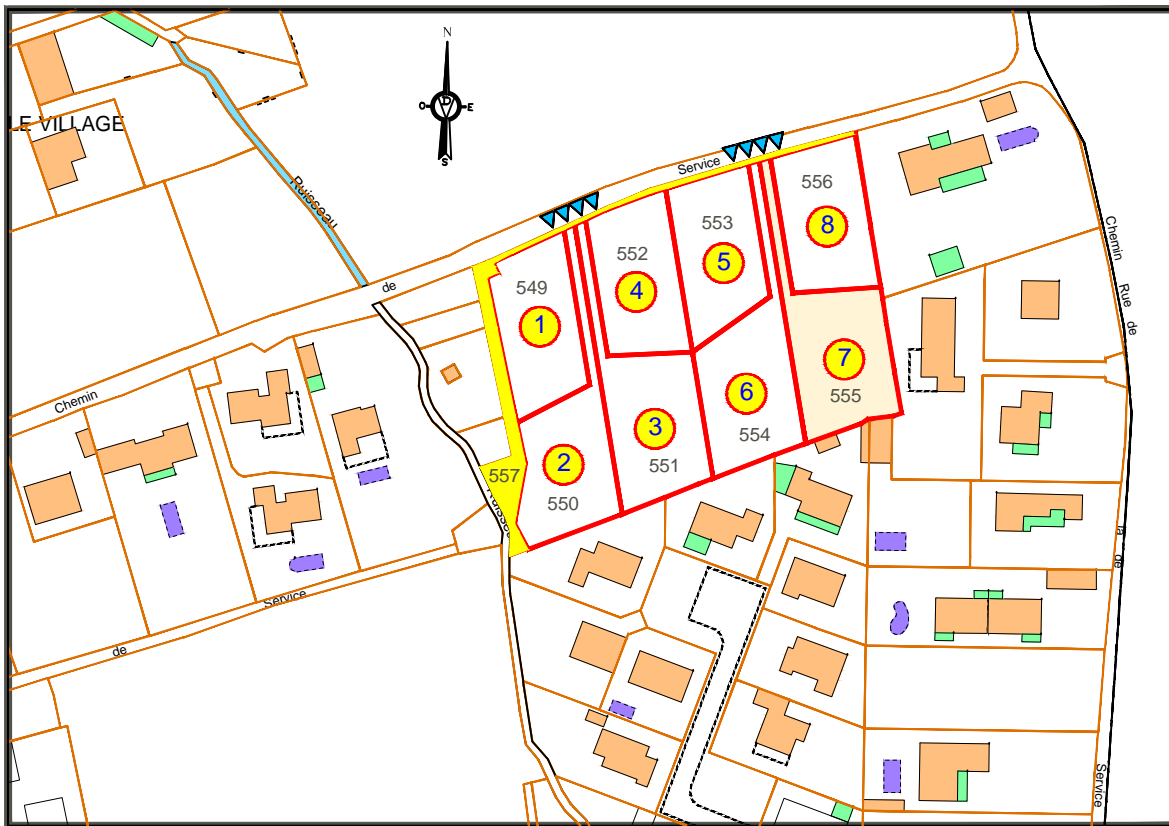
DP 030065 22 A0001
Arrêté de non opposition à DP Lotissement délivré le 22 Février 2022 par M. le Maire



**TERRES
DU SOLEIL**
aménagement



Extrait de carte IGN
Sans Echelle



Extrait du plan cadastral Echelle 1/2000

Système de coordonnées Lambert 93 CC44 (GPRS NÎMES)
Nivellement NGF IGN 69 (GPRS NÎMES)

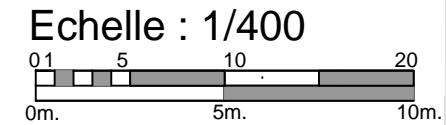
Dossier 2021-138 DMPC 271D du 13 février 2023

**S.E.L.A.R.L
VINCENS Dominique**
Géomètre-Expert D.P.L.G.
Expert près la Cour d'Appel de Nîmes
94, chemin de la Préfecture
30900 NÎMES
Tel: 04-66-23-27-06
Fax: 04-66-62-33-30
Email: contact@ge-vincens.fr

LEGENDE

- Zone d'implantation de la construction:
Hauteur maxi: 8.50 m.
- Zone d'implantation de la construction:
Hauteur maxi: 3.50 m.
- Zone de stationnement privatif non close
- Accès aux Lots à créer
- Stationnement privatif aménagé et non clos
- Zone de francs Bords - Marges de recul, ZNA

Matricule	X	Y
725	1784717.45	3198387.95
729	1784729.39	3198315.31
731	1784720.36	3198388.77
732	1784726.56	3198351.01
733	1784749.25	3198356.53
735	1784750.63	3198347.64
736	1784749.73	3198353.58
737	1784745.76	3198321.62
738	1784752.76	3198322.45
739	1784754.79	3198323.15
740	1784752.88	3198334.16



Servitude d'aqueduc
à constituer.
Largeur 3.00 mètres