

Numéro du lot : 7

Référence cadastrale : AK n°125

Surface : S=673 m<sup>2</sup>

Date de publication : 27/04/2022



Terres du Soleil  
Route de Nîmes  
30980 Saint-Dionisy  
0466598060  
gard@terresdusoleil.com

# GARD LANGLADE La Bergerie PLAN DE VENTE

Antoine VACHER  
Géomètre-Expert  
250 Chemin de Campagne  
30250 SOMMIÈRES  
vacher.geometre@gmail.com

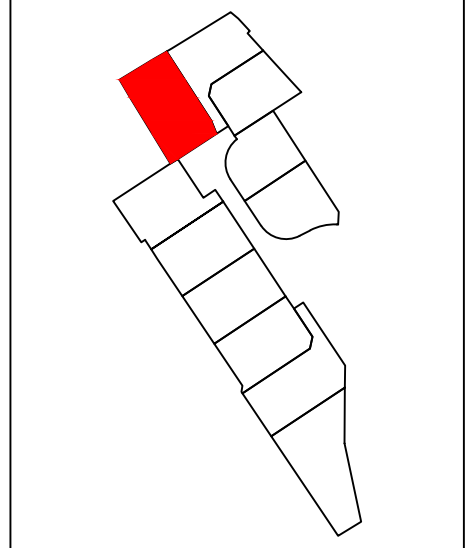
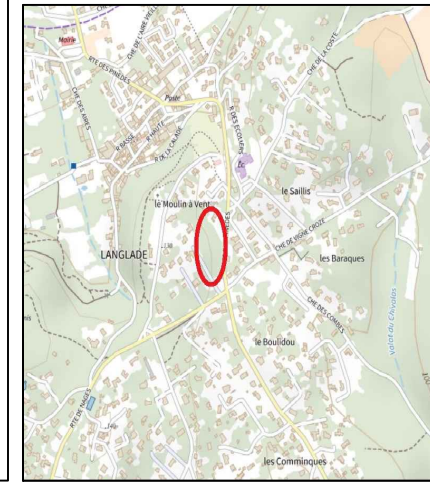


## Légende

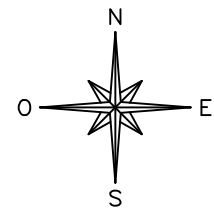
- Borne
- Spit ou marque de peinture
- Regard EU
- Murs Techniques / regard Telecom
- Rang d'Agglo / Bordure
- Emplacement de stationnement, non clos ouvert sur la voirie

Echelle : 1/200

## Plan de situation



- Emprise Constructible R+1 Max
- Emprise Constructible RDC Max
- Obligation d'implantation des constructions



56

7  
S=673m<sup>2</sup>

S=569 m<sup>2</sup>

S=513 m<sup>2</sup>

9

10  
S=505 m<sup>2</sup>

Limite en attente de validation

50

