



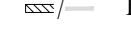
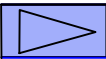


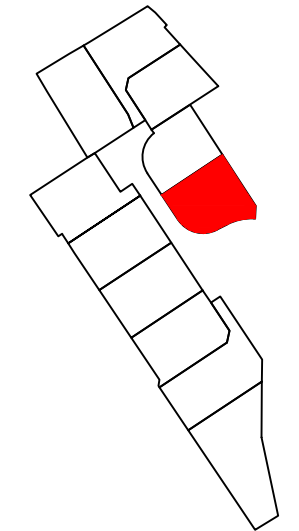
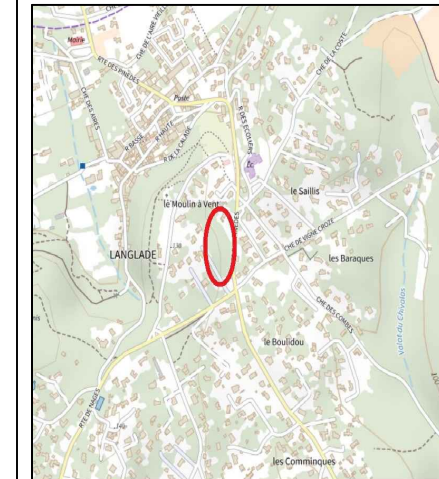
Numéro du lot : 11
 Référence cadastrale : AK n°129
 Surface : S=536 m²
 Date de publication : 21/04/2023

GARD
 LANGLADE
 La Bergerie
PLAN DE VENTE

Légende

-  Borne
-  Spit ou marque de peinture
-  Regard EU
-  Murs Techniques / regard Telecom
-  Rang d'Agglo / Bordure
-  Emplacement de stationnement, non clos ouvert sur la voirie

Plan de situation



Terres du Soleil
 Route de Nîmes
 30980 Saint-Dionisy
 0466598060
 gard@terresdusoleil.com

Antoine VACHER
 Géomètre-Expert
 250 Chemin de Campagne
 30250 SOMMIÈRES
 vacher.geometre@gmail.com



Echelle : 1/200

