





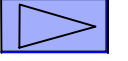


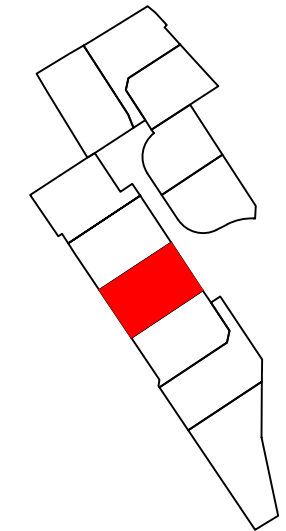
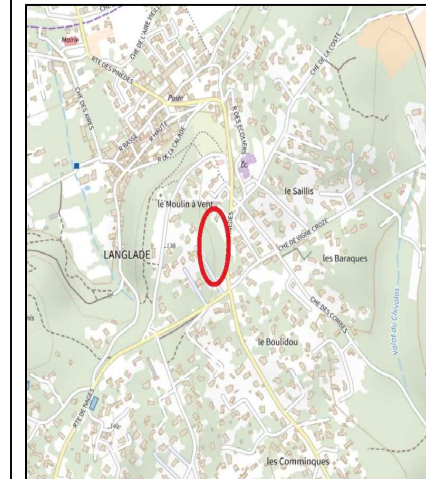
**Numéro du lot : 4**  
**Référence cadastrale : B**  
**Surface : S=610 m<sup>2</sup>**  
**Date de publication : 27/04/2022**

**GARD**  
**LANGLADE**  
**La Bergerie**  
**PLAN DE VENTE**

**Légende**

-  Borne
-  Spit, marque de peinture
-  Regard EU
-  Mur Technique / regard
-  Rang d'Agglo / Bordure
-  Emprise Constructible
-  Emplacement de stationnement, non clos ouvert sur la voirie

**Plan de situation**



Terres du Soleil  
 Route de Nîmes  
 30980 Saint-Dionisy  
 0466598060  
 gard@terresdusoleil.com

Antoine VACHER  
 Géomètre-Expert  
 250 Chemin de Campagne  
 30250 SOMMIÈRES  
 vacher.geometre@gmail.com



**Echelle : 1/200**

