





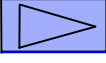


Numéro du lot : 6
Référence cadastrale : B
Surface : S=601 m²
Date de publication : 27/04/2022

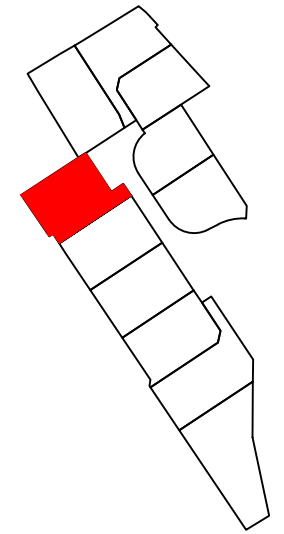
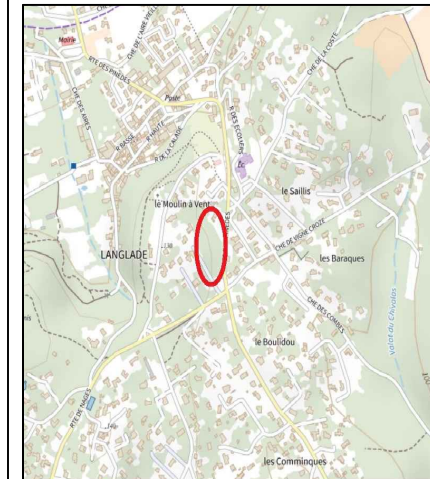
GARD
LANGLADE
La Bergerie
PLAN DE VENTE

Légende

-  Borne
-  Spit, marque de peinture
-  Regard EU
-  Mur Technique / regard
-  Rang d'Agglo / Bordure
-  Emprise Constructible
-  Emplacement de stationnement, non clos ouvert sur la voirie

Echelle : 1/200

Plan de situation



Terres du Soleil
 Route de Nîmes
 30980 Saint-Dionisy
 0466598060
 gard@terresdusoleil.com

Antoine VACHER
 Géomètre-Expert
 250 Chemin de Campagne
 30250 SOMMIÈRES
 vacher.geometre@gmail.com

