

COMMUNE DE CANAULES ET ARGENTIERES

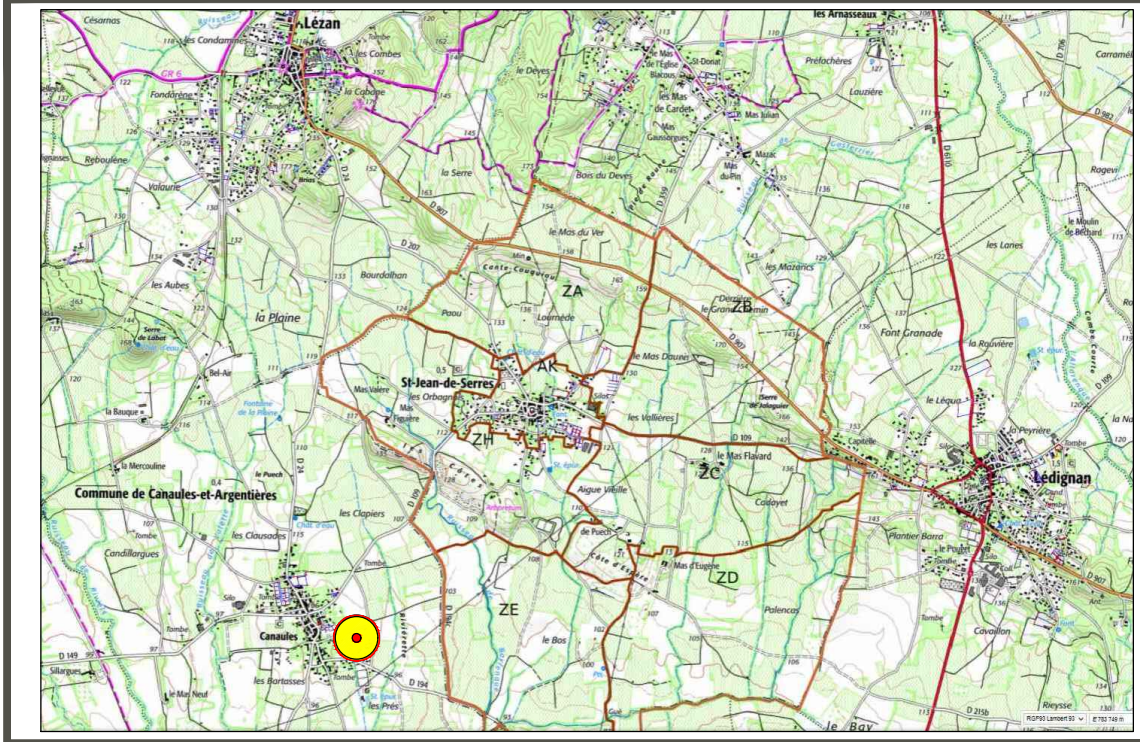
Rue du Presbytère

AL 30 contenance 01a 13ca } Total: 83a 52ca
 AL 31 contenance 82a 39ca }

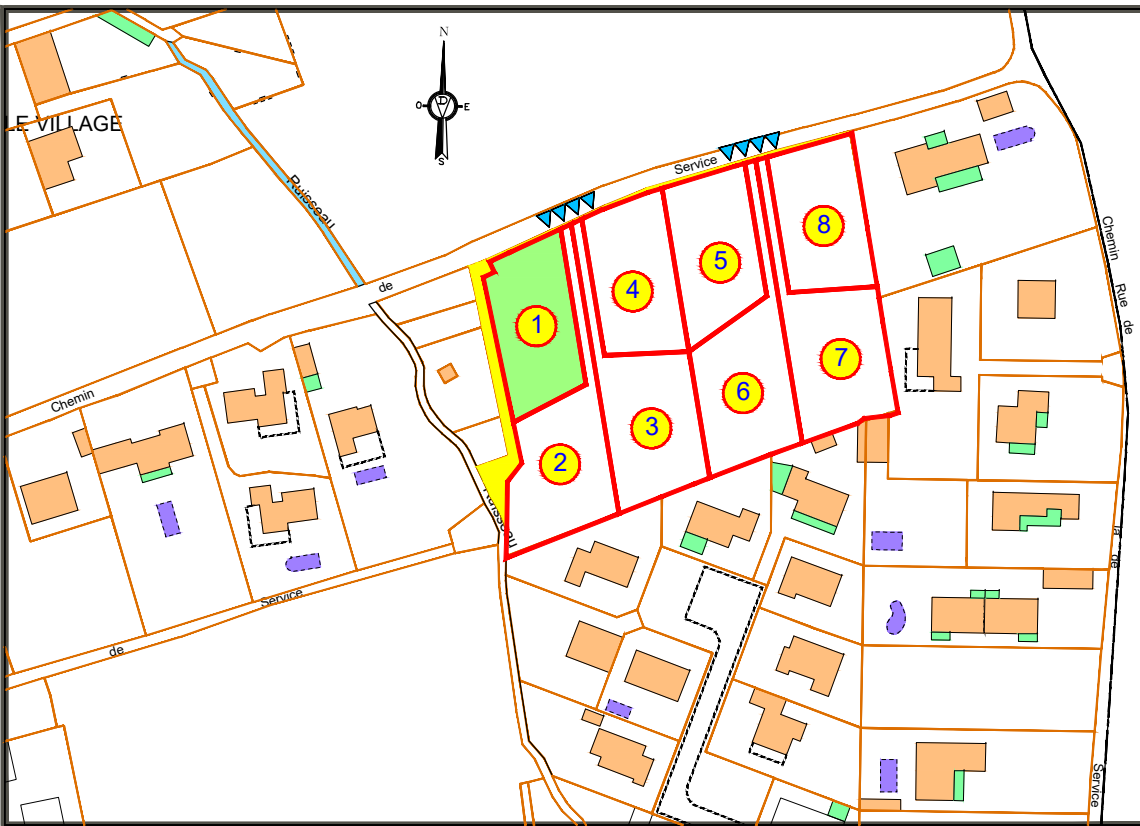
PLAN DE VENTE - LOT n° 01

DP 030065 22 A0001

Arrêté de non opposition à DP Lotissement délivré le 22 Février 2022 par M. le Maire



Extrait de carte IGN
Sans Echelle



Extrait du plan cadastral

Echelle 1/2000

Système de coordonnées Lambert 93 CC44 (GPRS NÎMES)
Nivellement NGF IGN 69 (GPRS NÎMES)

Dossier 2021-138 22 juillet 2022

\\SERVEUR2\Commun\OTravail2\ODossiers\2021\2021-138 TDS CANAULES-ET-ARGENTIERES\TOPO CANAULESmodif22juillet2022.dwg

Lot A Terrain à céder à la Commune
Cont. Fiscale : 3a 69ca

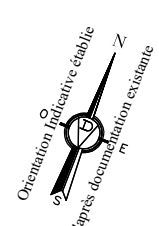
Lot 1 Terrain à bâtir
Cont. Fiscale : 9a 00ca

— Limite de division foncière
▲ Accès aux Lots à créer

S.E.L.A.R.L
VINCENS Dominique
Géomètre-Expert D.P.L.G.
Expert près la Cour d'Appel de Nîmes
94, chemin de la Préfecture
30900 NIMES
Tel: 04-66-23-27-06
Fax: 04-66-62-33-30
E-mail : contact@ge-vincens.fr

LEGENDE

- Zone d'implantation de la construction: Hauteur maxi: 8.50 m.
- Zone d'implantation de la construction: Hauteur maxi: 3.50 m.
- Zone de stationnement privatif non close
- Accès aux Lots à créer
- Stationnement privatif aménagé et non clos
- Zone de francs Bords - Marges de recul, ZNA



Echelle : 1/400

